



bembézar

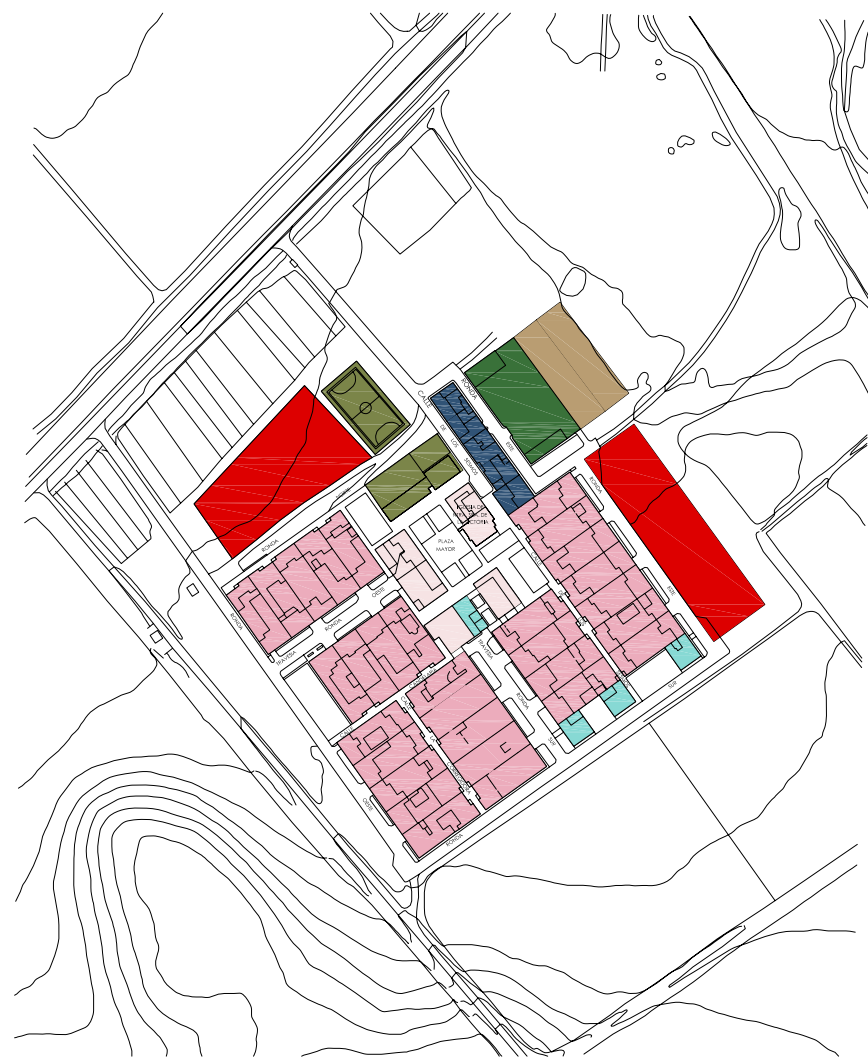


céspedes

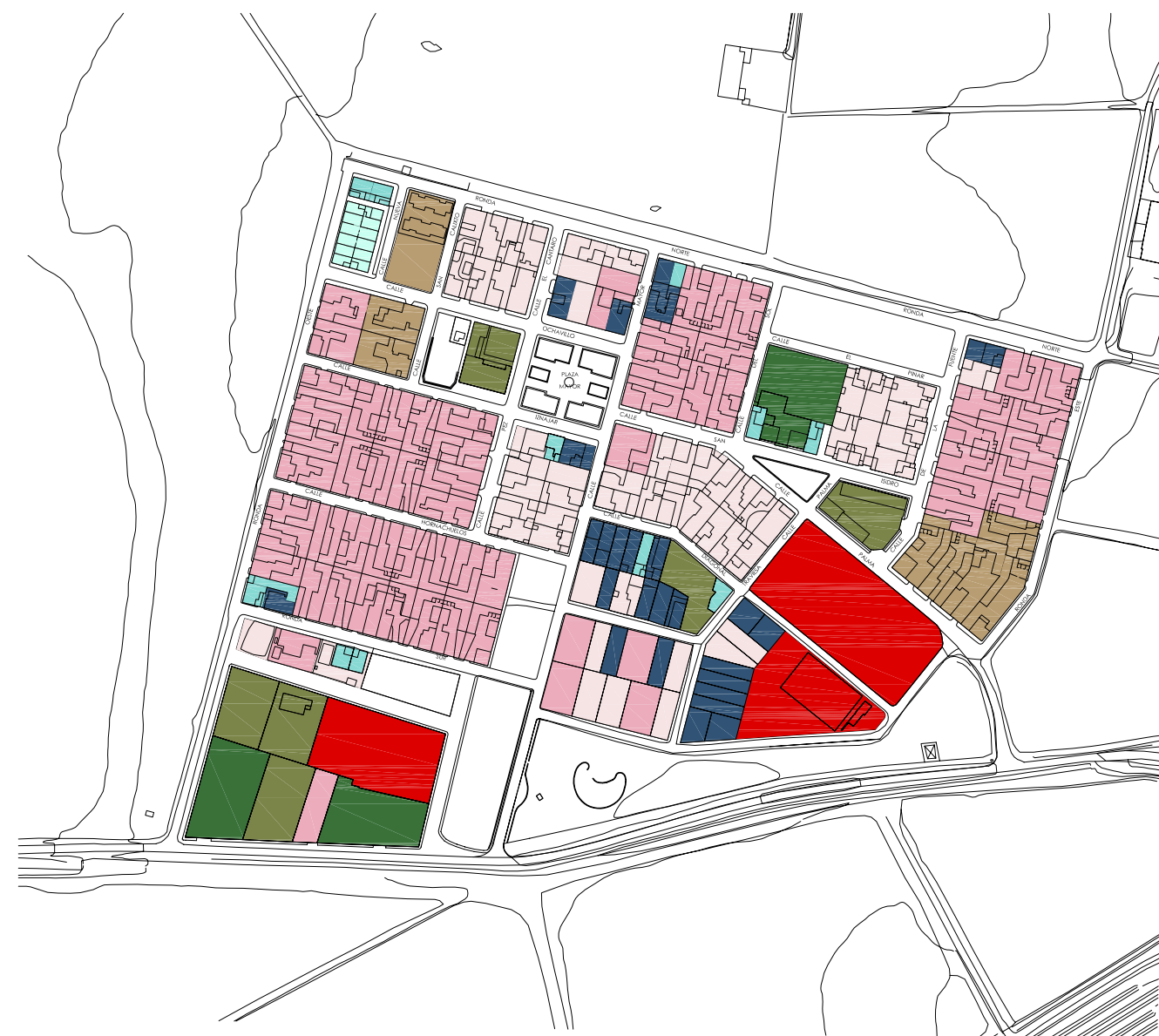


acebuchal

----- límite término municipal



puebla de la parrilla

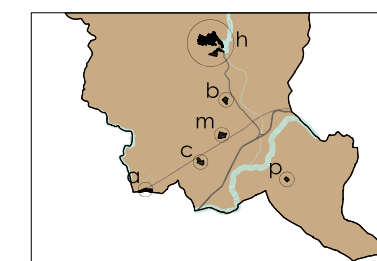


mesas de guadalora

SUPERFICIE DE PARCELAS

Lightest Green	-100m <sup>2</sup>
Light Green	100m <sup>2</sup> - 200m <sup>2</sup>
Medium Green	200m <sup>2</sup> - 300m <sup>2</sup>
Light Pink	300m <sup>2</sup> - 500m <sup>2</sup>
Medium Pink	500m <sup>2</sup> - 700m <sup>2</sup>
Dark Pink	700m <sup>2</sup> - 1.000m <sup>2</sup>
Light Brown	1.000m <sup>2</sup> - 1.500m <sup>2</sup>
Dark Green	1.500m <sup>2</sup> - 3.000m <sup>2</sup>
Red	+3.000m <sup>2</sup>

plan general de ordenación urbanística del término municipal de hornachuelos (córdoba)



- hornachuelos
- bembézar
- mesas de guadalora
- céspedes
- parrilla
- acebuchal

aprobación inicial

consejería de obras públicas y trasportes



ayuntamiento de hornachuelos



planos de información

superficie de parcelas

núcleos secundarios: poblados y acebuchal

equipo redactor

*[Signatures]*

i\_11.2

escala 1/4.000  
fecha: abril 2011