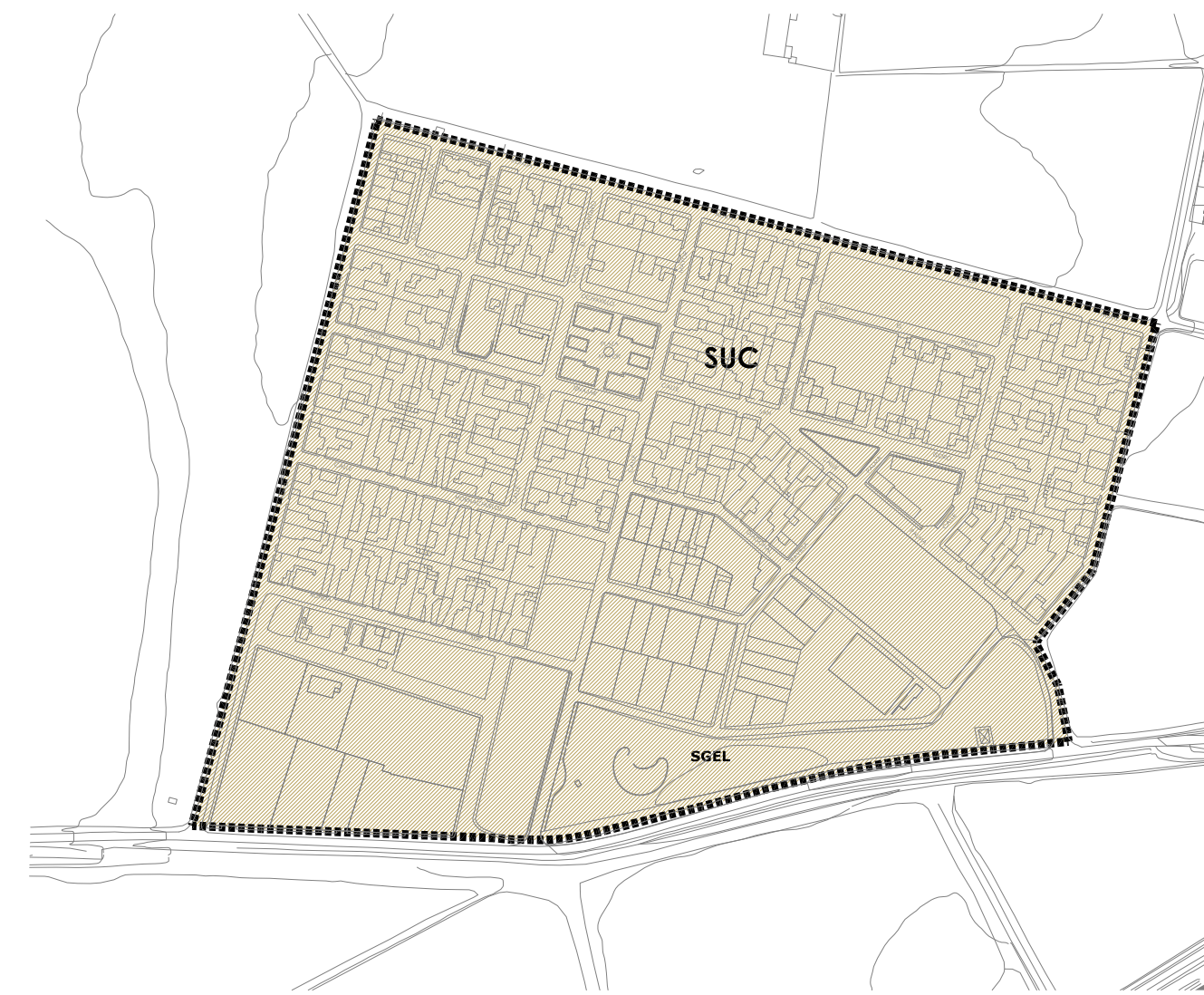
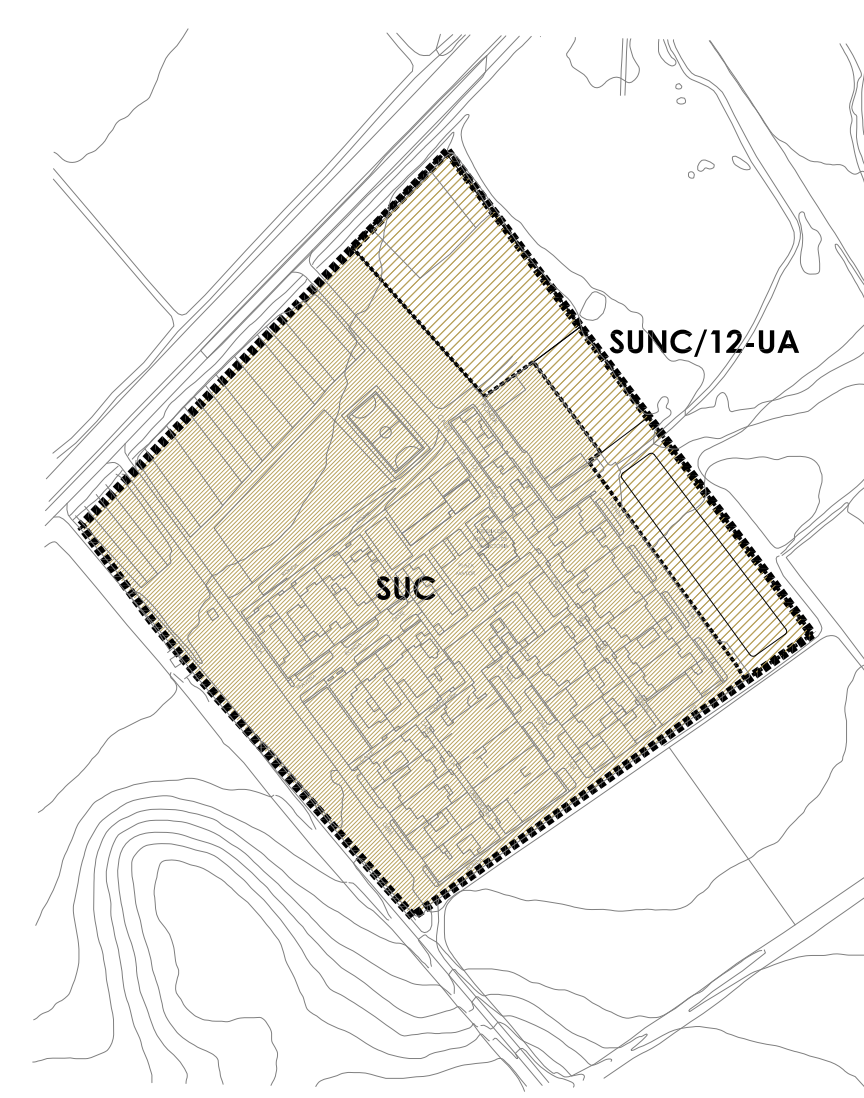


bembézar



mesas de guadalora



puebla de la parrilla

SUELO URBANO CONSOLIDADO (SUC)
 SUELO URBANO CONSOLIDADO (SUC)
 SUELO URBANO CONSOLIDADO REGIMEN TRANSITORIO (SUC_T)

USOS GLOBALES

RESIDENCIAL
 TERCARIO
 INDUSTRIAL

SUELO URBANO NO CONSOLIDADO (SUNC)
 DELIMITACIÓN DE SUELO URBANO NO CONSOLIDADO

USOS GLOBALES

RESIDENCIAL
 TERCARIO
 INDUSTRIAL

1-UA Nº-UNIDAD DE ACTUACIÓN
 1-AA Nº-ACTUACIÓN AISLADA

SUELO URBANIZABLE SECTORIZADO (SUS) Y ORDENADO (SUO)
 SUELO URBANIZABLE SECTORIZADO (SUS)
 SUELO URBANIZABLE ORDENADO (SUO)
 SUELO URBANIZABLE ORDENADO REGIMEN TRANSITORIO (SUO_T)

USOS GLOBALES

RESIDENCIAL
 TERCARIO
 INDUSTRIAL

PP-1 PLAN PARCIAL-Nº

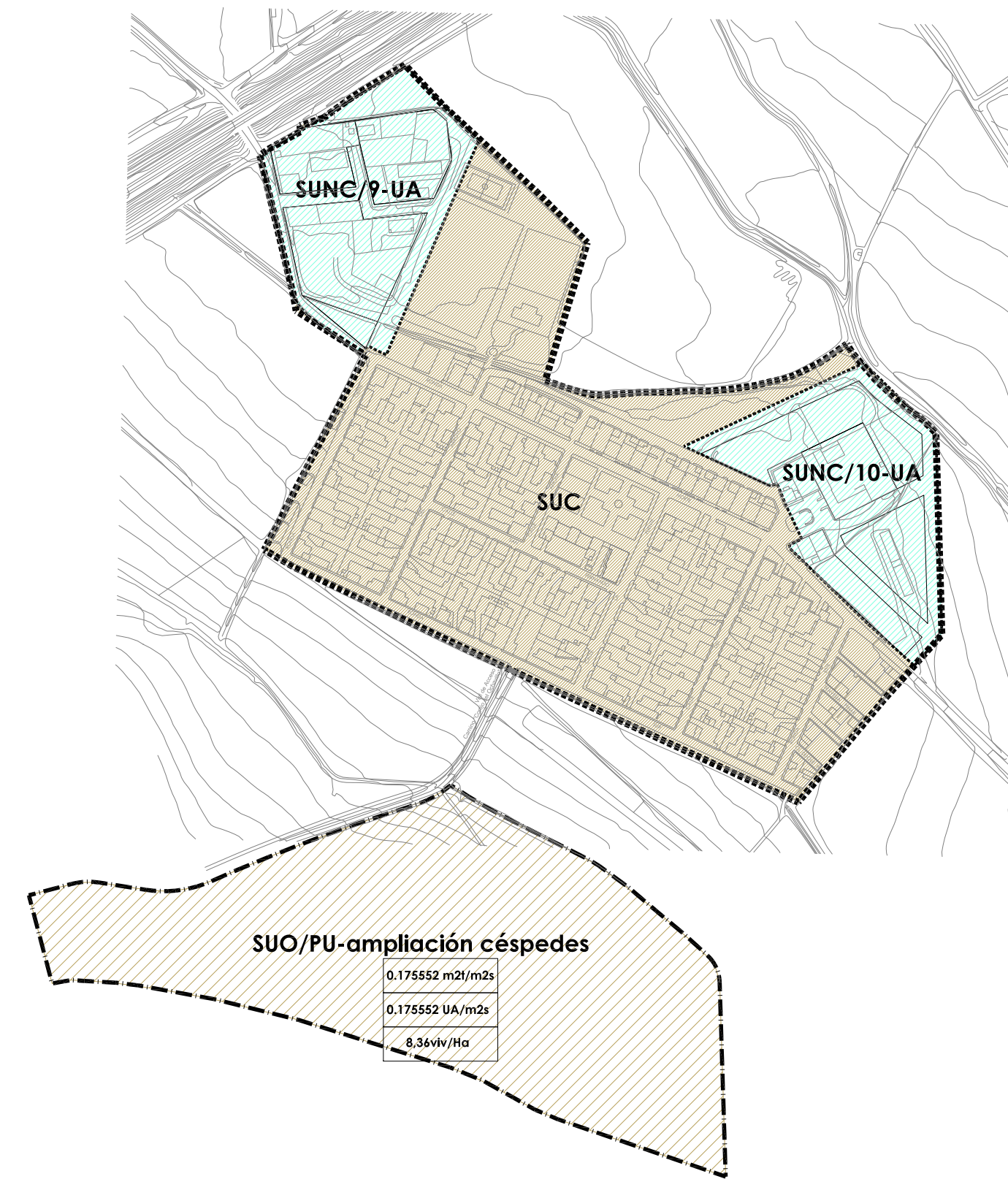
SISTEMAS GENERALES (SG)

SG- DEPORTIVO
 SG-C CEMENTERIO
 SG-S SERVICIOS
 SG-EL SISTEMA GENERAL DE ESPACIOS LIBRES

ELEMENTOS PROTEGIDOS
 PROTECCIONES
 E- PROTECCION NIVEL A



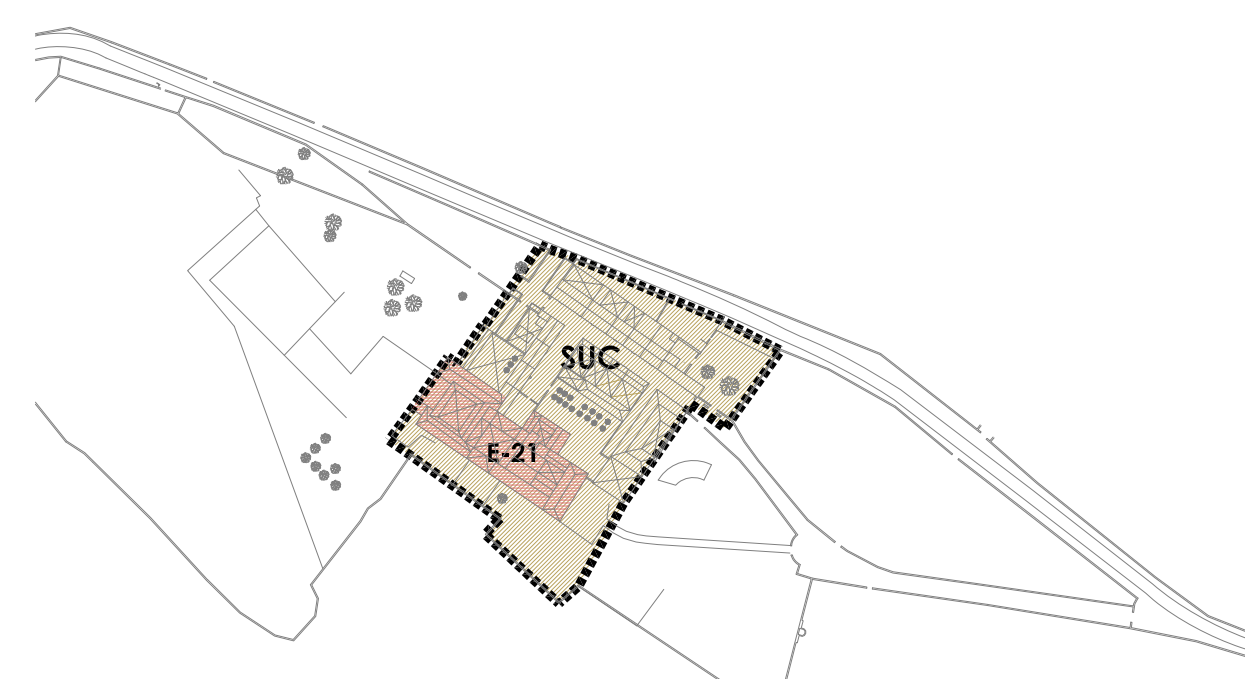
acebuchal



céspedes

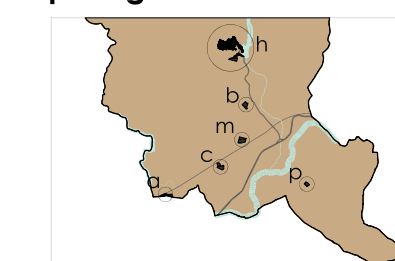
SUELO URBANO_núcleos secundarios		
SU_b	bembézar	114.929,31 m2
SU_m	mesas de guadalora	165.331,03 m2
SU_p	puebla de la parrilla	79.462,51 m2
SU_c	céspedes	139.589,18 m2
SU_sc	san calixto	18.750,82 m2
SU_núcleos secundarios		518.062,85 m2
SUELO URBANO CONSOLIDADO_núcleos secundarios		
SUC_b	RESIDENCIAL	101.376,26 m2
SUC_m	RESIDENCIAL	98.662,89 m2
SUC_p	RESIDENCIAL	64.269,28 m2
SUC_c	RESIDENCIAL	99.483,38 m2
SUC_sc	RESIDENCIAL	18.750,82 m2
SUC_núcleos secundarios		382.524,63 m2
SUELO URBANO NO CONSOLIDADO_núcleos secundarios		
7-UA_b	INDUSTRIAL	6.488,31 m2
8-UA_b	INDUSTRIAL	7.064,74 m2
9-UA_c	INDUSTRIAL	19.832,39 m2
10-UA_c	INDUSTRIAL	20.273,41 m2
11-UA_m	RESIDENCIAL	66.668,14 m2
12-UA_p	RESIDENCIAL	15.193,23 m2
SUNC_núcleos secundarios		135.520,22 m2
SUELO URBANIZABLE_núcleos secundarios		
SUO_PP AMPLIACIÓN CÉSPEDES	RESIDENCIAL	70.577,32 m2
SUS_3-PP ACEBUCHAL	RESIDENCIAL	102.844,59 m2

SUELO URBANO	
SU	1.534.803,70 m2
SUELO URBANO CONSOLIDADO	
SUC	1.458.773,62 m2
SUELO URBANO NO CONSOLIDADO	
SNUC	76.030,08 m2
SUELO URBANIZABLE ORDENADO	
SUO	114.001,32 m2
SUELO URBANIZABLE SECTORIZADO	
SUS	102.844,59 m2



aldea de san calixto

plan general de ordenación urbanística del término municipal de hornachuelos (córdoba)



hornachuelos
 bembézar
 mesas de guadalora
 céspedes
 parrilla
 acebuchal

aprobación inicial

consejería de obras públicas y transportes
 ayuntamiento de hornachuelos

planos de información

planeamiento vigente, clasificación

núcleos secundarios: poblados, san calixto y acebuchal

equipo redactor

[Signatures]

i_4.2

escala: 1/4.000
 fecha: abril 2011